





Схема планируемого водоснабжения и водоотведения в х. Киреевка Артемовское с.п.

Условные обозначения

-  - строительство водопровода
-  - зона очистки стоков (канализация)
-  - зона очистки стоков (локальные очистные сооружения)
-  - место сброса очищенных сточных вод

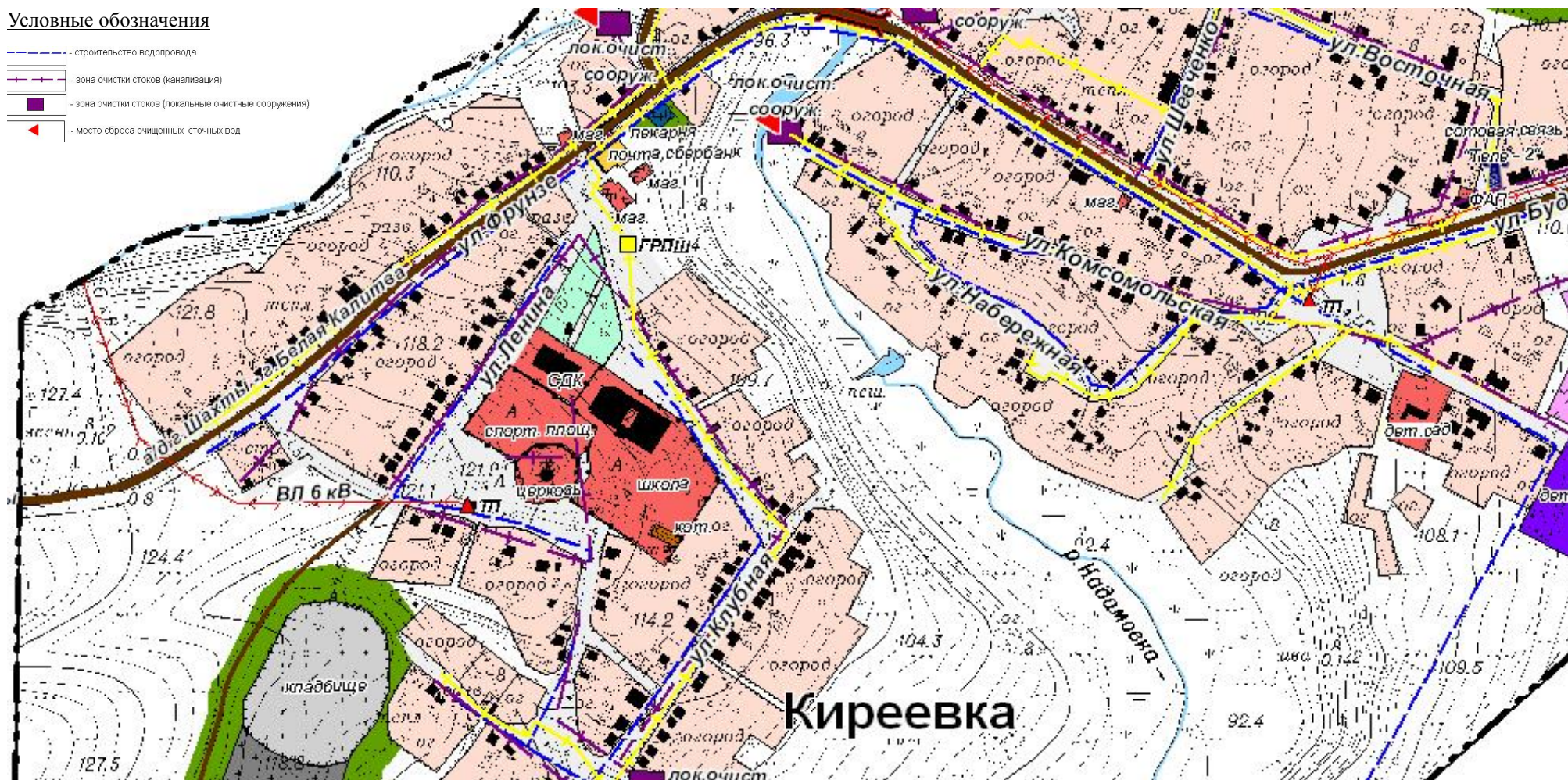


Схема планируемого водоснабжения с нанесением
сетей водопровода участок ул. Ленина/ул. Клубная/ул. Фрунзе-ул. Набережная/ул. Комсомольская

Схема планируемого водоотведения с нанесением ЛОС, сети канализации
х. Киреевка, Артемовское с.п., Октябрьский р-н, Ростовская область

Масштаб 1:5000